


## Inventaire des tourbières de 1949

L'**inventaire des tourbières** de 1949 a été réalisé par le Ministère des Mines. Il est composé de 3 tomes.




### « Les tourbières françaises. Première partie – Mémoires »

» <https://reseau-cen-doc.org/dyn/portal/index.seam?page=alo&alold=13695&fonds=&cid=83> :

- Historique de la prospection
- Géologie de la tourbe et des tourbières
- Chimie de la tourbe
- Régime juridique des tourbières
- Etude économique

Pour ainsi dire : l'état des tourbières et des connaissances sur la tourbe de l'époque.



### « Les tourbières françaises. Deuxième partie – Résultats des prospections »

» <https://reseau-cen-doc.org/dyn/portal/index.seam?alold=18443&page=alo&fonds=&cid=83> :

Les **prospections des tourbières** sont décrites, et classées par bassins. Pour chaque bassin, le gisement de tourbe de chaque commune est détaillé, donnant des indications sur la surface, l'épaisseur de tourbe, son volume, la teneur en cendres, le niveau de l'eau, la date de prospection, l'existence d'exploitation (nom de l'exploitant, le plus souvent), ainsi que des éléments supplémentaires. Les cartes correspondantes font l'objet d'un autre document.

### « Les tourbières françaises. Atlas »


» <https://reseau-cen-doc.org/dyn/portal/index.seam?alold=18444&page=alo&fonds=&cid=83> :

Les cartes.

Chaque carte a été numérisée et géoréférencée (au format TIFF).

### Si vous souhaitez obtenir ces cartes :

Consultez cette page et recherchez le secteur/bassin qui vous intéresse ([https://reseau-cen-doc.org/dyn/portal/digidoc.seam?statelessToken=7DF8ZMYnUYIODVALHPkVVAi\\_8Nx3B2OEU00A2RXOuU&actionMethod=dyn%2Fportal%2Fdigidoc.xhtml%3AdownloadAttachment.openStateless](https://reseau-cen-doc.org/dyn/portal/digidoc.seam?statelessToken=7DF8ZMYnUYIODVALHPkVVAi_8Nx3B2OEU00A2RXOuU&actionMethod=dyn%2Fportal%2Fdigidoc.xhtml%3AdownloadAttachment.openStateless))



- Livre : [Les tourbières françaises. Atlas](#)
- Livre : [Les tourbières françaises. Première partie - Mémoires](#)
- Informations liées
  - Contribution : [Bassin de l'Aa](#)
  - Contribution : [Bassin de l'Adour](#)
  - Contribution : [Bassin de l'Ain](#)
  - Contribution : [Bassin de l'Allier](#)
  - Contribution : [Bassin de l'Aube](#)
  - Contribution : [Bassin de l'Aulne](#)
  - Contribution : [Bassin de l'Authion](#)
  - Contribution : [Bassin de l'Epte et de l'Andelle](#)
  - Contribution : [Bassin de l'Escaut](#)
  - Contribution : [Bassin de l'Essonne](#)
  - Contribution : [Bassin de l'Eure](#)
  - Contribution : [Bassin de l'Isère](#)
  - Contribution : [Bassin de l'Oise](#)
  - Contribution : [Bassin de l'Yonne \(la Vanne\)](#)
  - Contribution : [Bassin de la Basse-Dordogne](#)
  - Contribution : [Bassin de la Basse-Garonne](#)
  - Contribution : [Bassin de la Basse-Loire](#)
  - Contribution : [Bassin de la Basse-Seine](#)
  - Contribution : [Bassin de la Baise](#)
  - Contribution : [Bassin de la Bourbre](#)
  - Contribution : [Bassin de la Canche et de l'Authie](#)
  - Contribution : [Bassin de la Charente](#)
  - Contribution : [Bassin de la Dive](#)
  - Contribution : [Bassin de la Dronne](#)
  - Contribution : [Bassin de la Garonne](#)
  - Contribution : [Bassin de la Haute-Dordogne](#)

Figure 1 - Extrait de la liste des bassins du tome 2

Chaque lien (Figure 1) vous permet de consulter la partie du tome 2 correspondant au bassin choisi. La notice documentaire vous précise le numéro des cartes correspondantes à ce bassin (Figure 2), et nous pouvons vous les envoyer sur demande.

+ Document : Contribution



8180.pdf (5 Mo)

<b>Base(s) documentaire(s)</b>	Pôle relais tourbières
<b>Titre</b>	Bassin de l'Ain
<b>Auteur moral</b>	<a href="#">Ministère de l'industrie et du commerce</a>
<b>Année de parution</b>	1949
<b>Fourchettes de dates</b>	avant 1989
<b>Nbre/N° de page</b>	p. 376-387
<b>Résumé</b>	<a href="#">Se rapporte aux cartes XXXIXa, XXXVIIIa et XXXVIa de l'atlas.</a>
<b>Titre principal</b>	Les tourbières françaises. Deuxième partie : Résultats des prospections
<b>Couverture géographique</b>	<a href="#">Rhône-Alpes</a> ; <a href="#">Ain (01)</a> ; <a href="#">Jura (39)</a> ; <a href="#">Franche-Comté</a>
<b>Contient/Contenu dans</b>	<a href="#">Les tourbières françaises. Deuxième partie : Résultats des prospections</a>
<b>Support</b>	Fichier numérique ; Papier
<b>Lieu de consultation</b>	Pôle-relais Tourbières
<b>Cote (Pôle tourbières)</b>	in D 2 / 5691 (II) N-8180
<b>Mots clés (Tourbières)</b>	<a href="#">inventaire</a> ; <a href="#">tourbières</a> ; <a href="#">prospection</a>
<b>Fichier(s) lié(s)</b>	N-8180

Figure 2 - Exemple de notice documentaire du Bassin de l'Ain

Par ailleurs, nous pouvons également vous envoyer **la couche SIG (shapefile)** des tourbières de 1949 de France métropolitaine (sur demande également).