



Tourbières-*INFOS*

n°8 – Juin 2004

Bulletin documentaire électronique du *Pôle-relais Tourbières*.

SOMMAIRE

Références de documents	p. 1
Actualités	p. 7
Agenda	p. 8
Parmi les actions du Pôle-relais Tourbières	p. 13
Expositions	p. 15
Les tourbières au-delà de nos frontières	p. 16



Tourbière des Vosges du Nord. ph : S. Raboin

REFERENCES DE DOCUMENTS

♦ **Les zones humides, des milieux utiles et fragiles.** *Parcs*, n°49, mars 2004, p. 7-17


Autrefois déconsidérées, les zones humides sont aujourd'hui reconnues utiles, mais aussi très fragiles. Leur préservation durable est devenue urgente. Ce dossier présente quelques actions du réseau des Parcs Naturels Régionaux sur ces milieux : Boucles de la Seine Normande, Camargue, Caps et marais d'Opale, Brenne, Marais du Cotentin et du Bessin, Forêt d'Orient, Lorraine, Morvan, Brière. Pour les tourbières en particulier, on retiendra l'article « Pédagogie en tourbières » avec l'expérience de la Maison des tourbières gérée par le PNR des Volcans d'Auvergne.

♦ **Le sauvetage des tétras-lyres passe-t-il par la chasse aux « prédateurs » ?** *Hautes-Fagnes*, fascicule 253, n°1, 2004, p. 14-17

Le coq de bruyère est menacé de disparition en Hautes-Fagnes, malgré les efforts engagés depuis une dizaine d'années pour le sauver. Aussi, certains préconisent une mesure draconienne : la limitation, voire la suppression des prédateurs présumés (renards, sangliers), comme cela se pratique déjà en d'autres endroits d'Europe. Face à ce problème de conscience, l'association « les Amis de la fagne » a souhaité apporter sa contribution au débat. Le texte ici publié correspond au document présenté au Conseil Supérieur Wallon de la Conservation de la Nature. Sur le fond, deux conceptions s'opposent ; et sur le plan pratique, de nombreuses difficultés sont à prévoir. La conclusion liste 7 conditions, estimées indispensables pour une intervention « acceptable » dans le cadre d'une Réserve Naturelle.

- ◆ PERROT, Julien. **L'oiseau totem. La salamandre**, n°161, avril-mai 2004, p. 20-45

Présent surtout en Pyrénées, Vosges, Jura et Préalpes, le grand coq de bruyère, "invisible et inaccessible oiseau des profondeurs" est en déclin régulier depuis 30 ans. Ce dossier, magnifiquement illustré, décrit sa physiologie, son rythme au fil des saisons, sa vie sociale,... Pour empêcher sa disparition définitive de nos pays (d'ici 40 ans selon les scientifiques), des mesures sont à prendre en termes de gestion forestière et de tourisme de montagne.



- ◆ THEVENON, Emmanuel. **Le Drugeon et sa vallée. La Salamandre**, n°161, avril-mai 2004, p. 46-51


Zone humide d'altitude, la vallée du Drugeon est classé "site Ramsar" depuis 2003. L'article décrit la mosaïque de milieux naturels (marais, étang, prairie, tourbière), et la faune inféodée. Trois balades sont ensuite proposées :

- * *"le lac de l'Entonnoir : des prés, des oiseaux d'eau et des rapaces"*
- * *"Autour de l'étang Berthelot : dans un dédale de bois et de prés odorants"*
- * *"Les tourbières de Frasne : des plantes carnivores au vol des courlis"*

Contact :

La Salamandre -Service abonnements
BP 1121
31036 TOULOUSE cedex 1
tél : 05.61.72.76.57
<http://www.salamandre.net>

- ◆ Commission Européenne. 2003. **Life pour Natura 2000 : 10 ans d'application du règlement**. Office des publications officielles des Communautés européennes. 108 p.



Avec des sites représentant plus de 10% de la superficie du territoire communautaire, le réseau Natura 2000 représente un enjeu majeur pour la conservation de la nature (milieux et espèces). Depuis 1992, Life-Nature est l'outil financier au service de ce réseau. Le présent ouvrage propose une synthèse des résultats des projets Life, après 10 ans de mise en oeuvre, ainsi qu'un bilan de l'impact général sur la mise en place de Natura 2000. Cette évaluation s'appuie, au fil des chapitres, sur les différents articles des directives "Habitats" et "Oiseaux" : la connaissance des sites, les acteurs locaux et les partenariats, l'émergence des plans de gestion, les modes opératoires, les suivis et les réseaux, la conservation de la biodiversité, les coûts.

De nombreuses tourbières dans le monde ont bénéficié d'actions de gestion grâce aux projets Life, notamment en France, Ecosse, Allemagne, Slovénie, Pays-Bas, Autriche... Bibliographie, index des projets par pays et par année.

Ce document peut être téléchargé à la page suivante :

http://europa.eu.int/comm/environment/life/result/lifepournatura2000_fr.pdf

- ◆ DUCHE, Yvon ; RIGOLOTT, Eric. **Equipement du territoire : le brûlage dirigé, bases scientifiques et réalisations. Rendez-vous techniques**, n°4, printemps 2004, p. 36-40

Cet article s'inscrit dans un dossier consacré aux incendies de forêts. Opération planifiée et dirigée, cadrée par le décret du 29 avril 2002, le brûlage dirigé est aujourd'hui fréquemment pratiqué. En milieu méditerranéen et montagnard notamment, des équipes spécialisées pluridisciplinaires sont structurées en réseau autour de l'INRA. Les auteurs font le point sur les principaux modes de conduite du feu, décrivent les usages et objectifs, donnent une estimation des coûts, et présentent les conséquences sur le milieu.

« Rendez-vous techniques » est une revue de l'Office National des Forêts.

- ◆ **La pollution de la rivière. Lettre du Drugeon**, n°16, janvier 2004, p. 2-3

En 2003, le bassin du Drugeon, zone humide d'altitude du Doubs, a été affecté par quatre pollutions : pollutions organiques (assainissement, effluents agricoles), pollutions aux hydrocarbures (fioul, essence), pollutions par les

toxiques (produits de traitement des bois). La meilleure solution pour protéger la qualité des eaux et sauvegarder les richesses biologiques du site, reste de limiter au maximum les rejets dans le milieu.

Contact :

Communauté de communes du plateau de Frasne et du val du Drugeon


Marie – BP 11

25520 FRASNE

Tél : 03.81.49.88.84

Syndicat-drugeon@wanadoo.fr

♦ **Le sol, trésor vivant.** *Environnement*, n°2, 2004, p. 6-40



Le sol remplit de multiples fonctions, et ce pour tous les êtres vivants : il filtre et retient l'eau, nourrit les plantes, protège les trésors archéologiques, fournit de quoi se nourrir, décompose les déchets, emmagasine du carbone... Ce sol vivant et fertile met parfois des siècles à se constituer. Mais l'homme y porte de profondes atteintes : il le couvre d'asphalte ou de béton, détruit sa structure, y dépose ses déchets... Les dommages étant souvent irréversibles, l'heure est à la prévention, et à la collaboration entre tous les utilisateurs du sol. Ce dossier aborde le sol dans les secteurs de l'urbanisme (chantiers de construction), de l'agriculture-horticulture, de la forêt ou de l'archéologie : les pratiques actuelles, la protection possible. Cette question de la fertilité des sols reste l'un des grands défis de l'humanité à l'échelle mondiale.

Contact :

Umwelt / Environnement

CH-9029 saint-Gall


info@buwal.admin.ch

♦ **Zones humides : textes et jurisprudence**, n°8, juin 2004, 6 p.

Ce bulletin communique l'actualité juridique des zones humides. On lira notamment dans ce numéro les derniers éléments concernant la Directive Eau (réforme des SDAGE, principe pollueur-payeur, identification des masses d'eau...), le projet de loi sur le développement des territoires ruraux, les mesures agro-environnementales.

♦ Syndicat mixte EDEN. 2004. **L'Erdre et ses marais : Natura 2000 au service de l'homme et de la nature.** EDEN, 23 p.

Le site Natura 2000 des marais de l'Erdre, en Loire-Atlantique, offre sur 2500 ha une grande diversité de milieux humides : forêts alluviales, roselières marécageuses, prairies inondables, tourbières..., au total 14 habitats d'intérêt communautaire. Le DOCOB du site a été validé en mai 2003. Cette brochure, très bien conçue, présente chaque milieu humide, en définit les enjeux, zoome sur quelques espèces caractéristiques et liste les mesures de gestion à mettre en place, via des CAD ou des contrats Natura 2000. Dans ce périmètre des marais de l'Erdre figure la tourbière de Ligné, l'une des dernières tourbières bombées du Massif Armoricaïn. Un deuxième plan de gestion sera élaboré et mis en oeuvre pour ce site. Par ailleurs, l'industrie de la tourbe est ici importante, puisque les marais de l'Erdre constituent le premier site de production de tourbe en France (avec 3 entreprises couvrant près de 280 ha). Une réflexion collective est en cours pour étudier l'avenir de ces exploitations sur un site naturel sensible.



Contact :

Syndicat mixte EDEN (Entente pour le Développement de l'Erdre Navigable)

31-32, quai de Versailles

44000 NANTES

tél : 02.40.48.24.42 – fax : 02.40.48.24.46

syndicat-mixte-eden@wanadoo.fr

<http://www.eden-sur-erdre.fr.st>

♦ **La terre est une marchandise.** *La gazette des jardins*, n°54, mars-mai 2004, p. 23-26


Ce dossier interpelle les jardiniers sur l'utilisation d'apports organiques pour améliorer le sol : comment aborder la terre ? comment l'amender ? entre terre naturelle, terres mélangées, compost, terreau sans tourbe... comment choisir ? quelles sont les qualités recherchées ? et quels sont les enjeux (économiques, écologiques) sur ces différents produits ? On lira avec intérêt la rubrique « Jardiner sans tourbe : c'est simple, initiez le mouvement ! », où le chroniqueur invite le consommateur à faire « régresser le pillage des tourbières », par l'achat de produits de substitution.

♦ **Les zones humides du Madres audois.** Fédération Aude Claire. Mars 2004. 115 p.

Réalisé dans le cadre du DOCOB massif de Madres/Coronat, ce document inventorie les tourbières du département de l'Aude : description générale des tourbières, habitats naturels et espèces faunistiques et floristiques, intérêts et menaces, présentation des 7 grandes entités tourbeuses du massif avec cartographie.

En annexes :

- rapport de sortie de terrain
- régimes de propriété observés sur la zone d'étude
- liste floristique du Madres
- fiches de terrain
- liste des taxons floristiques d'intérêt patrimonial
- typologie des habitats tourbeux



Contact :

Fédération Aude Claire

12, avenue Camille Bouche

11300 LIMOUX

Tél : 04.68.31.29.20 – Fax : 04.68.31.80.17

aude.claire@wanadoo.fr

♦ **Natura 2000 « Marais de la Souche » : lettre d'information.** Conservatoire des Sites Naturels de Picardie, 6 p.



Elaboré en 1998, le DOCOB des Marais de la Souche est entré dans sa phase de mise en œuvre. Un bulletin vient donc d'être lancé pour informer régulièrement tous les acteurs locaux sur l'état d'avancement de la démarche. Ce premier numéro rappelle le contexte de Natura 2000 (aux niveaux national et régional), fournit une synthèse de l'étude scientifique menée sur 25 étangs (proposition de typologie), décrit les différents contrats de gestion à mettre en place, et évoque quelques aspects techniques (le tire-sève, le brûlis).

Contact :

Conservatoire des Sites Naturels de Picardie

1, place Ginkgo

Village Oasis

80044 AMIENS cedex

Tél : 03.22.89.63.96 - Fax : 03.22.45.35.55

csnp.aisne@wanadoo.fr

♦ **Les produits des zones humides.** *Zones humides infos*, n°43, 1^{er} trimestre 2004, p. 2-27

Les activités de production en zones humides ont existé de tous temps, parfois au détriment du milieu. Aujourd'hui, les produits issus des zones humides contribuent à leur mise en valeur et peuvent même représenter une opportunité de développement et de valorisation des territoires. Mais il convient d'intégrer l'approche « développement durable » respectueuse de l'environnement, avec une gestion réfléchie des ressources et une recherche de qualité via des marques et des labels. Ce numéro spécial zoome sur quelques produits des zones humides : « sel de Guérande », roseau-chaume en Brière, vaches de race Maraîchine, agneau de pré salé des baies de Somme et d'Authie, huitres d'Oléron, riz de Camargue... Pour les tourbières, les différents produits relèvent plus d'usages passés (chauffage à la tourbe, produits homéopathiques utilisant les droseras,...) étant donné le côté peu renouvelable de ce matériau, et la protection de ces

mieux en France. Les produits commercialisés comprenant de la tourbe (terreaux notamment) utilisent majoritairement de la tourbe importée.

Contact :

Société Nationale de Protection de la Nature (SNPN)

9, rue Cels

75014 PARIS

Tél : 01.43.20.15.39

♦ *L'Observatoire DROZHERA*, n°1, avril 2004, 29 p.

DROZHERA est le nom de l'Observatoire, créé en 2003 par le Parc Naturel Régional des Boucles de la Seine Normande. Le sigle signifie très précisément « Données Répertoirees pour un Observatoire des Zones Humides, de leur Environnement et des Réseaux Aquatiques », première déclinaison locale de l'Observatoire National des Zones Humides. Sur son territoire (près de 82000 ha), le parc compte 20% de zones humides. Les principales tourbières sont la tourbière du Marais Vernier (1800 ha), et la tourbière d'Heurteauville (293 ha).

Un bulletin n°0, sorti en juin 2003, présentait les différents indicateurs sur lesquels s'appuiera l'Observatoire. Ce numéro 1 résume les premières actions menées en 2003 : la mise en place des outils (base de données, SIG, formations...), les constats de terrain (état des lieux faune-flore), les actions partenariales (Natura 2000, MAE, Contrat rural), perspectives.


Contact :

Thierry Lecomte, directeur et coordinateur de DROZHERA


Maison du Parc

Tél : 02.35.37.23.16

Thierry.lecomte@pnrbsn.sytes.net



♦ BOUJOT, Corinne. 2003. *De terre et d'eau : au rythme de la blanchie dans les marais du Cotentin*. CRECET / PNR des marais du Cotentin et du Bessin. (Les carnets d'ici : patrimoine ethnologique et technique en basse-Normandie). 88 p.



Les paysages actuels des marais reflètent l'action des hommes au fil des siècles, entre exploitation et abandon, au gré de l'évolution des contextes économiques et sociaux. L'auteur nous livre l'histoire de ces marais normands, dans leurs relations aux hommes : l'appropriation des lieux (parcellisation, délimitation), les activités au fil des saisons (leurs outils, leurs gestes), les règles et les droits locaux organisant l'accès aux ressources... Ce travail s'appuie sur des enquêtes ethnologiques menées de 1994 à 1998 dans plusieurs communes des vallées de la Taute et de la Douve, représentatives de l'évolution technique, sociale et économique de la région.

Quatre chapitres composent l'ouvrage :

- * La fabrication des prairies*
- * Accueillir la blanchie, préparer la prairie*
- * Quand vient la saison sèche*
- * Sauvages ou domestiques, variations sur les ressources et les pratiques*

Contact :

Parc Naturel Régional des Marais du Cotentin et du Bessin

Maison du parc

17, rue de Cantepie

50500 LES VEYS

Tél : 02.33.71.61.90 - Fax : 02.33.71.61.91

communication@parc-cotentin-bessin.fr

♦ **Zoom sur les espèces prioritaires.** *Journal des grèves*, n°55, janvier 2004, p. 2-7

Un nouveau plan de gestion est en cours pour le site de la Grande Cariçaie en Suisse. A cette occasion, le « *Journal des grèves* » nous présente les espèces prioritaires du site : *Liparis de Loesel*, *Agrion délicat*, *Blongios nain*, et *Nette rousse*. Leur présence conduit les gestionnaires à adapter localement le programme d'entretien correspondant à leurs exigences biologiques, pour garantir leur conservation à long terme.

♦ **Menaces sur le Maculinea : la biologie de la conservation appliquée aux zones humides.**

SFRS/CERIMES. 26 mn.

Nous vous avons présenté ce documentaire, et ses multiples récompenses, dans un précédent numéro de *Tourbières-infos* (n°5, décembre 2003).

Ce film sort aujourd'hui en DVD : outre le film, vous trouverez une galerie de 40 photos sur le *Maculinea*, ainsi qu'un dossier scientifique sur la partie ROM. Ce nouveau support a été présenté le 5 juin dernier au Museum National d'Histoire Naturelle, à Paris, en présence des auteurs.

Version française, avec ou sans commentaires, sous-titres en anglais ou en espagnol.

Contact :

SRFS/CERIMES

6, avenue Pasteur

92170 VANNES

Tél : 01.41.23.08.80

info@sfrs.fr



♦ **La tourbière alcaline de Vittoncourt.** *Espaces naturels de Lorraine*, n°41, avril 2004, p.7

Dans sa rubrique « *Un site sous les projecteurs* », le Conservatoire des Sites Lorrains présente l'une des dernières tourbières alcalines de Lorraine : la tourbière de Faux en Forêt couvrant 32 ha sur la commune de Vittoncourt (Moselle). La fiche présente succinctement les connaissances, la protection et les actions de gestion et de valorisation.

Contact :

Conservatoire des Sites Lorrains

7, place Albert Schweitzer

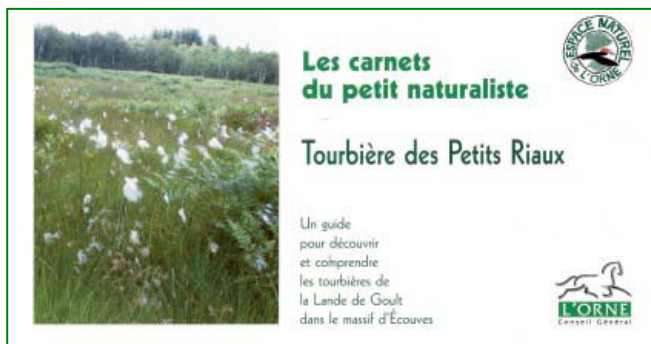
57930 Fénétrange

Tél : 03.87.03.00.90

cslfene@bplorraine.fr

♦ BROSSE, X. ; LABADILLE, C.E. 2003 **Les carnets du petit naturaliste : Tourbière des Petits Riaux.** Conseil Général de l'Orne. 43 p.

Située au bois de Goult, dans le massif de l'Écouves, la tourbière des petits Riaux est une tourbière de pente classée Espace Naturel Sensible et gérée par le Conseil Général de l'Orne. Ce livret nature présente le contexte géologique et historique du site, puis détaille les différentes espèces végétales et animales, et évoque la nécessaire gestion des milieux présents (landes, tourbière, bois). L'ensemble est agrémenté de jeux (questions de connaissances, mots croisés) et de croquis de terrain.



Pour acquérir ce document :

Conseil Général de l'Orne

Direction des Services de l'Aménagement

Service de l'Aménagement rural et de

l'environnement

Hôtel du Département

27, bd de Strasbourg - BP 528

61017 ALENCON

Tél : 02.33.81.60.00

Dsa.sare@cg61.fr

[Retour au sommaire](#)

ACTUALITES

□ *Une synthèse nationale des formations consacrées aux « zones humides »*

Le Pôle-relais zones humides intérieures a réalisé un état des lieux des formations initiales et continues dans le domaine des zones humides en France métropolitaine.

L'étude est téléchargeable à la page suivante :

http://www.parcs-naturels-regionaux.tm.fr/zones_humides/chapitres/telechargement/

Trois accès sont proposés : liste alphabétique des formations, liste de mots-clés, liste des régions.

□ *Création du Parc Naturel Régional de Millevaches en Limousin*

Le décret de classement du 18/05/2004 est paru au JO n°118 du 22 mai 2004.

Ce 44^{ème} PNR concerne 113 communes : 63 en Corrèze, 34 en Creuse et 16 en Haute-Vienne. Le territoire comprend des milieux variés : landes à bruyères, forêts anciennes de feuillues, et zones humides, dont une grande proportion des sites tourbeux de la région Limousin.

Pour lire le communiqué de presse :

http://www.parcs-naturels-regionaux.tm.fr/presse/44eme_parc_millevaches_limousin_05-04.html

Contact :

Fabienne DUBOSCLARD, directrice

Syndicat Mixte de Millevaches en Limousin

Le Bourg - 23340 - Gentioux-Pigerolles

Tél : 05 55 67 97 90 - Fax : 05 55 67 95 30

Courriel : avecmillevaches@avecmillevaches.com

Informations matériels / produits

□ *Le « Kastor », un nouvel engin adapté aux milieux humides*

Le Kastor est un porte-outils chenillé polyvalent. Il peut intervenir sur pente, sur des sols à très faible portance, pour un débardage, un décapage, une pose de piquets, un broyage-andainage...

Ses caractéristiques techniques sont les suivantes :

- Porteur chenillé entre 1.10 m et 1.60 m de large
- Moteur de 64 CV
- Poids à vide 1700 kg
- Portance : de 115 à 175 g/cm²
- Avancement hydrostatique
- Prises de force mécanique et hydraulique (60 l/mn à 180 bars) - 4 distributeurs double effet
- Relevage 3 points normalisé cat.2
- Poste de conduite réversible
- Bon comportement en pente
- Une gamme d'outils multiples

Photo : Scop Sagne



Pour découvrir les capacités de ce matériel : <http://www.sagne.coop/html/produits/machines.htm>

Contact :

Scop Sagne

Amalvit

81470 Pechaudier

Tél : 05.63.75.28.73

scop@sagne.coop

□ La « débusseuse », un nouvel outil pour les zones sensibles



Photo JTA

Créé spécialement pour l'arrachage des buissons dans les zones embroussaillées, l'engin enlève la totalité des racines en laissant la terre végétale. L'entreprise propose également les services suivants : broyage, fauchage, élagage, pressage.

Contact :

JTA Chez Valentin

12, ver les chalets

39460 Foncine-le-Haut

Tél-fax : 03.84.51.91.63

Jta.chezvalentin@wanadoo.fr

□ Terre et nature lance son « Substitourb »

Depuis de nombreuses années, la Société Terre et Nature, implantée dans les Landes, cherche à développer des supports de culture de qualité pour les jardiniers, et ne nuisant pas aux tourbières. Le marché des terreaux sans tourbe étant actuellement en progression, la société complète sa gamme lancée depuis 1999, avec le produit « Substitourb ». La certification 1301 « Qualité France » vient d'être attribuée à ce produit, attestant de ses performances agronomiques.

Contact :

Terre et Nature

Pôle du Développement Durable

La gare

40210 SOLFERINO

Tel: 05 58 51 77 22

Fax : 05 58 51 79 47

Courriel : info@terre-nature.com



Photo Terre et Nature

[Retour au sommaire](#)

AGENDA

□ Mardi 22 juin : *Sortie nature sur la tourbière des Dauges* (en nocturne).

Le rendez-vous est fixé à 20h30 à Sauvagnac.

Contact : Karim Guerbaa, *Réserve Naturelle de la Tourbière des Dauges* : rn.dauges@wanadoo.fr

□ Mercredi 23 juin : *Au cœur de la tourbière du Mougau*, à Commana (Finistère)

Visite guidée permettant de découvrir la biodiversité, les fonctions du site ainsi que les méthodes de gestion et de préservation des zones humides.

Cette manifestation se déroule dans le cadre de la *Semaine du développement Durable*, avec le soutien du Conseil Général du Finistère (sur ses sites « Espaces naturels sensibles »)

Contact : Maison de la rivière au 02.98.68.86.33

Pour une présentation du site : <http://fcbe.free.fr/MOUGAU/mougau.html>

☐ **Vendredi 25 juin** : *Formation de terrain à la connaissance des zones humides*, dans le cadre des activités du réseau SAGNE. Cette formation est destinée aux agents de l'Etat et des Etablissements publics chargés de la police de l'eau (Tarn, Aveyron et Midi-Pyrénées). Le programme prévisionnel comprend :

- visite du site de Canroute (tourbière active et prairie drainée)
- visite d'un site géré par un agriculteur (prairies humides et prairies tourbeuses)
- visite du site des Pansières (site d'altitude en cours de restauration)

Inscription : Jacques THOMAS de Scop SAGNE scop@sagne.coop ou 05 63 75 28 73

☐ **Samedi 26 juin** : *Sortie découverte de la tourbière des Froux*, sur la commune de Manou (Centre) Circuit de 2 km (14h-16h). Sortie tous public, 3 euro adulte, gratuit pour les enfants de moins de 12 ans. Contact : Conservatoire du patrimoine naturel de la région Centre. Réservation souhaitable au 02.38.59.97.13.

☐ **Samedi 26 juin** : *Sortie découverte de la tourbière de Négarioux-Malsagne* (site Natura 2000) à Peyrelevade (19)

Contact : PNR de Millevaches cathy.mignonlinet@avec millevaches.com

☐ **Samedi 26 juin** : *Sortie nature à la réserve naturelle de l'étang St-Ladre, à Boves* (Picardie).

Contact : Conservatoire des Sites naturels de Picardie au 03.22.89.63.96
ou conservatoirepicardie@espaces-naturels.fr

☐ **Dimanche 27 juin** : *Randonnée des tourbières*, à Commana (Finistère)

Découverte du milieu particulier des tourbières : la faune, la flore, leur formation, l'extraction de la tourbe, l'histoire sociale et l'influence sur l'imaginaire local. Cette manifestation se déroule dans le cadre de la *Semaine du développement Durable*, avec le soutien du Conseil Général du Finistère (sur ses sites « Espaces naturels sensibles »)

Contact : ADDES au 02.98.99.66.58

☐ **Samedi 3 juillet** : *Sortie découverte des tourbières* dans le cadre du programme Loire-nature. Contact : Conservatoire Départemental des Sites Lozériens au 04.66.49.28.78 ou cdsl@wanadoo.fr

☐ **3 et 10 juillet** : *Le monde des insectes en Hautes-Fagnes* / dans le cadre des « Journées Sciences et Nature 2004 », organisées par l'ASBL Haute Ardenne et le Centre Nature de Botrange, en Belgique.

Au programme : Récolte en fagne, examen et détermination en laboratoire, avec Jean Fagot, collaborateur à l'université et Noël Magis, conservateur à l'université.

Les deux journées sont indissociables en terme d'inscription. Groupe de 15 à 25 personnes.

Contact : Centre Nature Botrange, info@centrenaturebotrange.be

☐ **Dimanche 4 juillet** (8h-12h) : *Secrets de tourbières* / sortie-nature proposée par la Maison de la nature du Ried et de l'Alsace centrale, et animée par l'Office National des Forêts.

« Pour s'adapter à des conditions extrêmes, la flore des tourbières développe mille et une stratégies. Venez découvrir sa beauté et ses secrets au cours d'une petite marche ».

L'inscription préalable est obligatoire (maximum 30 personnes).

Contact : Maison de la nature du Ried et de l'Alsace centrale, au 03.88.85.11.30 ou maisondelanatureried@free.fr

☐ **Lundi 5 juillet** : *Sortie-nature dans les tourbières des Vosges Saônoises*.

Contact : Maison de la nature des Vosges saônoises au 03.84.63.89.41 ou mnvs@wanadoo.fr

☐ **5-8 juillet** : *Fonctionnement des hydrosystèmes et impacts des activités anthropiques* / 47^{ème} Congrès de l'Association Française de Limnologie, à Besançon, au Campus de la Bouloie.

Organisé par les Laboratoires de Biologie Environnementale, de Chrono-Ecologie, de Chimie des eaux de l'Université de Franche-Comté et le *Pôle-Relais National Tourbières*.

Six grands thèmes scientifiques seront abordés :

- Réseaux trophiques benthiques et pélagiques
- Effets des perturbations anthropiques

- Ecotoxicologie
- Ecologie des zones humides
- Paléolimnologie
- Limnologie générale

L'excursion du 8 juillet sera consacrée aux « Rivières, lacs et tourbières de Franche-Comté ».

Contact : daniel.gilbert@univ-fcomte.fr

Pour plus d'informations sur ce congrès : <http://lbe.univ-fcomte.fr/afl.html>

☐ **6 juillet : *Sortie nature sur la tourbière des Dauges*** (en nocturne).

Le rendez-vous est fixé à 20h30 à Sauvagnac.

Contact : Karim Guerbaa, *Réserve Naturelle de la Tourbière des Dauges* : rn.dauges@wanadoo.fr

☐ **Mercredi 7 juillet : *Tourbières de la baie de Kérogan*** / sortie-nature organisée par Bretagne Vivante/SEPNB.

Inscriptions : Office de tourisme de Quimper au 02.98.53.04.05

☐ **7-9 juillet : *La conservation des tourbières et leur utilisation raisonnée*** / atelier de travail international à Lanzhou City en Chine, organisé par « Gansu Forestry Department », « Wetlands International-China Office » et « Global Environment Centre ». Les objectifs sont les suivants :

- échanger des informations sur les valeurs des tourbières, les menaces et promouvoir leur conservation
- identifier et promouvoir des options pour une gestion durable et pour l'amélioration de la biodiversité
- débattre et développer des techniques de restauration pour les tourbières dégradées
- faciliter une coopération internationale et des échanges sur la gestion des tourbières

Pour plus de détails sur la manifestation :

http://www.ramsar.org/w.n.china_peatland_workshop1.htm

☐ **8-10 juillet : *VIIème colloque international de botanique pyrénéo-cantabrique.***, à Bagnères-de-Bigorre (65).

Ce colloque concernera la flore au sens large (spermaphytes, ptéridophytes, bryophytes, champignons, algues, lichens) et la végétation et abordera les disciplines suivantes : paléobotanique, biogéographie, systématique, écologie des espèces et des communautés végétales, fonctionnement des écosystèmes, phytosociologie, biologie de la conservation, histoire de la botanique, ethnobotanique. Il pourra également être l'occasion de communiquer sur les programmes développés entre chercheurs et gestionnaires pour la gestion conservatoire des espèces et des habitats naturels. Différentes sessions thématiques seront organisées avec conférences, communications orales et posters, ainsi qu'une session de terrain.

Contact : Conservatoire Botanique national de Midi-Pyrénées, au 05.62.95.85.30 ou cb.pyrenee@laposte.net

☐ **8 juillet - 26 août : "*Les jeudis de la tourbière*"**

Tous les jeudis de l'été sont organisées des **visites guidées de la tourbière de Langazel**, site naturel remarquable, plus ancienne tourbière de Bretagne.

- Rendez-vous : Place de Trémaouézan – 14h à 16h30

- Participation : 5€ / gratuit pour les enfants de moins de 12ans

Contact : Association de Langazel au 02 98 20 90 80

☐ **Mardi 13 juillet : *Tourbières de la baie de Kérogan*** / sortie-nature organisée par Bretagne Vivante/SEPNB.

Inscriptions : Office de tourisme de Quimper au 02.98.53.04.05

☐ **Samedi 17 juillet : *Sortie-nature au marais de la Queue***, à Blangy-Tronville.

Découvrez l'une des plus belles tourbières de la vallée de la Somme, aux portes d'Amiens. Plus de 30 espèces de libellules fréquentent ce site. Rendez-vous à 14h, près de l'Eglise de Blangy-Tronville.

Contact : Conservatoire des Sites naturels de Picardie au 03.22.89.63.96

ou conservatoirepicardie@espaces-naturels.fr

☐ **Dimanche 18 juillet** : *Fête de la tourbe à Frasne*, dans le Haut-Doubs, en Franche-Comté.

Contact : Mairie de Frasne au 03 81 49 83 17

☐ **Lundi 19 juillet** : *Sortie-nature dans les tourbières des Vosges Saônoises*.

Contact : Maison de la nature des Vosges saônoises au 03.84.63.89.41 ou mnvs@wanadoo.fr

☐ **Mercredi 21 juillet** : *Sortie découverte des tourbières de Lajo*, en Margeride.

Contact : Conservatoire Départemental des Sites Lozériens au 04.66.49.28.78 ou cdsl@wanadoo.fr

☐ **24 et 31 juillet** : *La végétation, la flore et la faune des milieux tourbeux de Wallonie* / dans le cadre des « Journées Sciences et Nature 2004 », organisées par l'ASBL Haute Ardenne et le Centre Nature de Botrange, en Belgique.

Au programme : Caractéristiques et description des milieux tourbeux de Wallonie (landes tourbeuses, bas-marais acides à alcalins, tourbières de transition et tremblantes, dépressions sur tourbe nue, bois tourbeux, tourbières hautes intactes et dégradées), ainsi que de leur flore et de leur faune. Problèmes de gestion liés à leur conservation. Visite de divers types de tourbières dans les Hautes –Fagnes, avec *Philippe Frankard et Pascal Ghiette, attachés scientifiques au CRNFB. et Michèle Lone, assistante à l'université.* Les deux journées sont indissociables en termes d'inscription. Groupe de 15 à 25 personnes.

Contact : Centre Nature Botrange, info@centrenaturebotrange.be

☐ **Dimanche 25 juillet** : *Sortie nature sur la tourbière des Dauges* (en nocturne).

Le rendez-vous est fixé à 20h30 à Sauvagnac.

Contact : Karim Guerbaa, Réserve Naturelle de la Tourbière des Dauges : rn.dauges@wanadoo.fr

☐ **Dimanche 25 juillet** : *Sortie nature à Liesse-Notre-Dame* (Picardie).

Marais, étangs et tourbières flottantes composent un paysage hors du commun et typique des marais de la Souche. Présentation de la flore et de la faune, et de l'évolution des tourbières de plaine.

Contact : Conservatoire des Sites naturels de Picardie au 03.22.89.63.96

ou conservatoirepicardie@espaces-naturels.fr

☐ **25-30 juillet** : 7^{ème} *conférence internationale sur les zones humides*, à Utrecht, aux Pays-Bas

Pour plus d'informations : <http://www.bio.uu.nl/intecol>

☐ **Samedi 31 juillet** : *4 ailes et 6 pattes : les papillons et libellules des marais* / balade à vélo sur le site de la grande Cariçaie en Suisse.

Contact : Groupe d'étude et de gestion de la Grande Cariçaie, info@grande-caricaie.ch

☐ **Samedi 31 juillet** : *Sortie découverte de la tourbière de Négarioux-Malsagne* (site Natura 2000) à Peyrelevade (19).

Contact : PNR de Millevaches cathy.mignonlinet@avec millevaches.com

☐ **Dimanche 1^{er} août** : *Sortie découverte des tourbières de Lajo*, en Margeride.

Contact : Conservatoire Départemental des Sites Lozériens au 04.66.49.28.78 ou cdsl@wanadoo.fr

☐ **Lundi 2 août** : *Sortie-nature dans les tourbières des Vosges Saônoises*.

Contact : Maison de la nature des Vosges saônoises au 03.84.63.89.41 ou mnvs@wanadoo.fr

☐ **7-8 août** : *Art et marais* / Variation des matières autour du thème du Marais

- Des artistes locaux, professionnels et amateurs viennent faire découvrir au public leurs travaux sur le thème du marais.

-Exposition sous chapiteau, démonstration et vente

Contact : Les Ponts d'Ouve au 02 33 71 65 30 ou ponts.douve@parc-cotentin-bessin.fr

❑ **Mardi 10 août** : *Sortie nature sur la tourbière des Dauges* (en nocturne).

Le rendez-vous est fixé à 20h30 à Sauvagnac.

Contact : Karim Guerbaa, Réserve Naturelle de la Tourbière des Dauges : rn.dauges@wanadoo.fr

❑ **Vendredi 13 août** : *Sortie découverte de la tourbière de Négarioux-Malsagne* (site Natura 2000) à Peyrelevade (19)

Contact : PNR de Millevaches cathy.mignonlinet@avecmillevaches.com

❑ **14 et 21 août** : *Contes, légendes et autres histoires autour des Hautes-Fagnes* / dans le cadre des « Journées Sciences et Nature 2004 », organisées par l'ASBL Haute Ardenne et le Centre Nature de Botrange, en Belgique.

Au programme : Récits locaux authentiques ou importés, inventions d'auteurs renommés, adaptations de modèles universels constituent le patrimoine des histoires ayant pour cadre les Hautes-Fagnes. Exploration et enrichissement de ce patrimoine par le biais d'un atelier de création animé par les participants eux-mêmes, avec Serge Nekrassoff, collaborateur à l'université.

Les deux journées sont indissociables en termes d'inscription. Groupe de 15 à 25 personnes.

Contact : Centre Nature Botrange, info@centrenaturebotrange.be

❑ **Lundi 2 août** : *Sortie-nature dans les tourbières des Vosges Saônoises*.

Contact : Maison de la nature des Vosges saônoises au 03.84.63.89.41 ou mnvs@wanadoo.fr

❑ **Mercredi 18 août** : *Sortie découverte de la tourbière de Négarioux-Malsagne* (site Natura 2000) à Peyrelevade (19).

Contact : PNR de Millevaches cathy.mignonlinet@avecmillevaches.com

❑ **23-27 Août** : « *A la découverte des bryophytes (mousses, hépatiques, sphaignes)* » / stage d'initiation (sur 2 jours) ou de perfectionnement (sur 3 jours), animé par A. Untereiner du Museum de Colmar.

Contact : Château des Rubins (centre de la nature montagnarde) à Sallanches au 04.50.58.32.13 ou rubins@rubinsnature.asso.fr

❑ **28 août et 18 septembre** : *L'hydrologie, la biologie et la chimie très spéciales des eaux courantes et stagnantes en Hautes-Fagnes* / dans le cadre des « Journées Sciences et Nature 2004 », organisées par l'ASBL Haute Ardenne et le Centre Nature de Botrange, en Belgique.

Au programme : Récolte d'échantillons en fagne, analyse chimique, observations au microscope, analyse du réseau hydrographique fagnard, avec Louis Leclercq, conservateur à l'université, François Petit, professeur à l'université et Cécile Wastiaux, collaboratrice

Les deux journées sont indissociables en termes d'inscription. Groupe de 15 à 25 personnes.

Contact : Centre Nature Botrange, info@centrenaturebotrange.be

❑ **Dimanche 29 août** : *20ème Fête de la Bruyère, de la Nature et de l'eau* / à Trémaouézan

Randonnées le matin (10 et 20 km), fête populaire l'après-midi, Fest deiz, expositions naturalistes, jeux traditionnels, restauration, **visites guidées** de la tourbière, contes, ...

Contact : Association de Langazel au 02 98 20 90 80



❑ **Dimanche 29 août** : *Sortie nature à Liesse-Notre-Dame* (Picardie).

Le grand marais est marqué par son passé. L'exploitation de la tourbe a entraîné la création des étangs et des tremblants. Le pâturage a permis la création de grands espaces ouverts. Le développement des saules sur les tremblants empêche l'expression des plantes typiques de ces milieux. Couper et essoucher les jeunes saules seront les activités de cette journée.

Contact : Conservatoire des Sites naturels de Picardie au 03.22.89.63.96 ou conservatoirepicardie@espaces-naturels.fr

□ **Dimanche 29 août** : *Sortie nature sur la tourbière des Dauges* (en nocturne).

Le rendez-vous est fixé à 14h à Sauvagnac.

Contact : Karim Guerbaa, *Réserve Naturelle de la Tourbière des Dauges* : rn.dauges@wanadoo.fr

□ **13-16 septembre** : « *Les tourbières et la biosphère* » / Symposium organisé par l'université pédagogique de Tomsk en Russie.

Au programme : le rôle des tourbières dans la circulation du carbone, de l'oxygène et du méthane, la végétation des tourbières et la productivité biologique de l'écosystème tourbière (naturel et anthropique).

Contact : Toms State Pedagogical university peat@mail.tomsknet.ru

□ **15-17 septembre** : *Mettre en marché la campagne* / 14^{ème} Université d'été du tourisme rural, à Troyes (Aube).

Thématiques abordées : attentes des clientèles, outils de commercialisation, mise en réseau, démarche territoriale... à travers des forum d'expériences, des journées de terrain...

Contact : Source, *centre national de ressources du tourisme rural* au 04.73.98.13.16 source@enitac.fr.

□ **28-29 septembre** : 2^{ème} *séminaire des gestionnaires de tourbières du Massif Central*, à Limoges.

Au sommaire de cette rencontre, deux grandes thématiques : les tourbières et l'agriculture, les tourbières et les forêts. Une visite est prévue sur les tourbières du plateau de Millevaches.

Contact : Sylvie Martinant au Conservatoire des Espaces et Paysages d'Auvergne au 04.73.63.18.27

Ou Erwan Hennequin au Conservatoire régional des espaces naturels du Limousin au 05.55.03.29.07

[Retour au sommaire](#)

PARMI LES ACTIONS DU POLE-RELAIS TOURBIERES

(Rédaction : Francis Muller et Anne Malamoud)

➤ *Un stage sur les sphaignes en Auvergne*

12 stagiaires studieux, venus de toute la France, se sont fait présenter les sphaignes, maillons essentiels de la vie des tourbières acides, durant un stage de 5 jours. Ce stage était hébergé par la station biologique de Besse en Chandesse (Puy-de-Dôme), dont on a pu apprécier la situation et les installations, propices tant au travail en laboratoire qu'aux visites sur les tourbières toutes proches... et regretter que de telles stations se fassent rares désormais. L'encadrement était assuré par Pierre Goubet, qui a eu à cœur de faire découvrir tous les aspects de ces végétaux fascinants : systématique et reconnaissance des espèces (ce qui n'était pas le volet le plus commode!), anatomie, écologie des sphaignes, rôle de celles-ci dans la tourbière, etc.

Le souhait a pu être émis qu'on ne voie plus de diagnostic ou de suivi de tourbières acides se faire sans que l'on prenne en compte les sphaignes... mais pour cela, d'autres formations comme celles-ci devront être proposées et suivies.

Par ailleurs, quel que soit le type de tourbières, les inventaires et les plans de gestion devront davantage intégrer les mousses, fougères et champignons, qui y tiennent un rôle important et trop souvent méconnu. Le Pôle-relais tourbières, avec le soutien de ses conseillers scientifiques et collaborateurs divers, proposera diverses initiatives en ce sens dans un proche avenir.

➤ *Un regard slovène sur nos tourbières et zones humides*

Le Pôle-relais guidait, ce mois de mai, une délégation slovène de 7 personnes conduite par M. Cimpermann, député-maire de la ville d'Ig, et Mme Zupanc, responsable tourisme à la ville de Ljubljana, capitale de la Slovénie, à travers diverses zones humides de Franche-Comté, Saône-et-Loire, Ain et

Savoie. La délégation comprenait des représentants de municipalités et du monde agricole, souhaitant faire avancer un projet de préservation et de gestion appropriée des 150 km² de marais tourbeux de Ljubljana, situés aux portes mêmes de cette capitale.

Selon ses propres dires, *"la plupart des sites que nous avons visités présentent certaines similarités avec la région du Ljubljansko barje sur laquelle nous travaillons, pas seulement par leurs paysages, mais aussi par les groupes d'intérêts, les parties prenantes et les problèmes qui se posent. Plusieurs actions qui nous ont été présentées apportent des idées directement utilisables dans les marais tourbeux de Ljubljana."*

Ils ont spécialement noté :

- la nécessité de la rédaction d'un plan de gestion des marais de Ljubljana, à faire réaliser par une organisation professionnelle en relation étroite avec les ayants-droits et les autorités locales.
- le maintien d'activités agricoles extensives, organisées en rapport avec les agriculteurs locaux et promues par des organismes comme la Chambre d'agriculture
- l'utilité des actions de sensibilisation du public
- l'intérêt et les limites de la valorisation touristique ; si le tourisme de masse peut créer de forts dommages, des infrastructures à bonne échelle et gérées avec un souci de préservation de la nature peuvent améliorer l'implication des populations locales... et même parfois créer des emplois.

➤ ***Les modes de gestion des tourbières des Pyrénées françaises*** (stage d'Anne Malamoud au Pôle relais tourbières)

Les résultats de l'enquête menée sur les expériences de gestion effectuées sur les tourbières des Pyrénées, par l'intermédiaire d'un questionnaire, permettent de faire un premier bilan de la situation sur le massif. Contrairement à ce que nous pensions, il existe peu d'expériences de gestion suivies (objectif, action, bilan) permettant de faire une analyse de ces cas.

Dans certains endroits, la démarche en est à l'achèvement d'inventaires, comme par exemple sur le site Natura 2000 du Madres – Coronat où déjà plus de 150 tourbières ont été inventoriées, dans la zone du PNR des Pyrénées Catalanes pour lequel cette action de préfiguration du parc doit s'achever cet été, ou encore dans le Parc National des Pyrénées.

Beaucoup de milieux tourbeux situés sur des zones d'estives sont entretenus depuis de longues années par le pâturage saisonnier. D'autres, localisés dans des zones boisées, sont depuis peu pris en compte dans des plans d'aménagement forestier.

Du côté de la gestion conservatoire, on a pu noter par exemple que plusieurs expériences sont menées dans les Pyrénées Atlantiques par le Conservatoire des Espaces naturels d'Aquitaine, également sur certains sites issus du programme LIFE en Midi-Pyrénées. Le réseau SAGNE, apporte pour sa part assistance technique et conseils sur la manière de gérer les tourbières et la manière de mettre en œuvre les travaux.

Le recueil d'expériences aura donc pour objet de faire une synthèse des différentes actions et activités menées sur les tourbières dans le massif des Pyrénées, de savoir quelle est la prise en compte des tourbières dans les différents outils d'aménagement du territoire et de protection de la nature, et d'essayer d'estimer les effets des mesures prises.

N'hésitez pas à contacter Anne Malamoud, anne.malamoud@pole-tourbieres.org, 03 81 81 78 64.

Le Pôle-relais tourbières prépare notamment...

➤ Une **plaquette sur les tourbières à l'attention des forestiers privés d'Auvergne**, destinée à les sensibiliser et à les informer sur certaines pratiques recommandables. Ce travail est mené avec le CRPF d'Auvergne et le Conservatoire des Espaces et Paysages d'Auvergne.

➤ Un projet de **livre sur les tourbières du massif du Jura** (franco-suisse) qui devrait présenter tous les aspects de ces milieux, de leur histoire (et préhistoire) aux aspects naturalistes sous un format et une présentation agréable. De nombreux organismes du massif s'associeraient à la démarche, qui prévoit aussi une exposition multi-sites sur les tourbières, et un volet pédagogique.

➤ Un **montage 'Powerpoint' modulable**, concernant les différents aspects des tourbières de France. Ce montage, réalisé avec Espace Naturel Comtois, pourra servir de manière adaptable dans tous les cas où le Pôle-relais est amené à présenter les tourbières, leur protection et leur gestion, à des publics divers. Il pourra à terme être diffusé pour utilisation auprès d'autres médiateurs de la préservation des tourbières.

➤ **Une réflexion**, avec les services du Ministère de l'Ecologie et du Développement Durable, et avec les professionnels et scientifiques concernés, **sur un projet de norme AFNOR sur l'extraction de la tourbe** et les mesures liées à cette activité, de manière à améliorer la prise en compte de l'intérêt des tourbières.

[Retour au sommaire](#)

EXPOSITIONS

SUISSE

♦ **27 mars -31 octobre 2004** : « *Pays d'eau, de roseaux... la Grande Cariçaie* »

Le centre nature de Champ-Pittet propose un nouveau montage audiovisuel sur la Grande Cariçaie, le plus grand marais de Suisse.

Contact :

Centre Pro-Natura

Champ-Pittet

1400 Yverdon-les-Bains

Tél : 024 426 93 41

<http://www.pronatura.ch/champ-pittet/Version%20francaise/cadre.html>

HAUTE-SAVOIE

♦ **Exposition permanente sur les marais et tourbières du pays de Gavot**, aux Jardins de l'Eau du Pré Curieux, à Evian-les-bains.

Ce site, ouvert au public en juillet 2002, est un centre d'information et de sensibilisation sur la protection des zones humides. Les salles d'exposition présentent les grandes fonctions des zones humides, leur intérêt historique et écologique, la Convention internationale de Ramsar, et les marais et tourbières du pays de Gavot.

Le parc environnant (3,5 ha) a été récemment aménagé, avec la reconstitution de différentes zones humides (marais, étangs, ruisseaux..). De nombreuses activités pédagogiques sont proposées aux enseignants.

Contact :

Le Pré-Curieux, les Jardins de l'eau

Ouvert tous les jours en juillet et août.

info@precurieux.com

<http://www.precurieux.com>

[Retour au sommaire](#)

LES TOURBIÈRES AU-DELA DE NOS FRONTIÈRES

□ BELGIQUE : *Des sentiers didactiques dans la Réserve Naturelle des Hautes-Fagnes*

Suite à une coopération entre le Parc Naturel et la Division Nature et Forêt (DNF), trois sentiers viennent d'être aménagés :

- le sentier de la Poleûr : le sentier existait déjà, mais des panneaux d'information ont été installés, les caillebotis vont être rénovés, et des aménagements sont prévus pour les personnes à mobilité réduite.
- le sentier du Neûr Lowé : démarrant au centre nature de Botrange, il permet de découvrir une variété de paysages et de mieux connaître les paysages forestiers et fagnards
- le sentier des Trois Bornes : ce nouveau sentier est surtout axé sur l'aspect historique de la Fagne (traces du passé, voiries, frontières anciennes)

Ces parcours permettent ainsi une initiation complète aux différents aspects de la nature fagnarde. (*Hautes fagnes*, fascicule 253, n°1, 2004)

□ IRLANDE DU NORD : *un CD-ROM sur les tourbières*

Ce CD correspond au contenu d'un site internet consacré aux tourbières, et géré par le *Service de l'Environnement et du Patrimoine de l'Irlande du Nord* (EHS-NI). Tous les aspects des tourbières y sont abordés : leur formation, leurs valeurs, leur répartition, les espèces animales et végétales présentes, l'archéologie, la culture, les menaces, la conservation, les sites à visiter.


Pour demander le CD-ROM :

peat.info@doeni.gov.uk

Le site internet correspondant est le suivant :

<http://www.peatlandsni.gov.uk>

(*Peatland news*, n°37, printemps 2004)



□ ECOSSE : *Projet « Gérer l'accès au public dans des sites naturels sensibles », notamment en tourbières*

Dans le cadre d'un programme européen Leader+, le Groupe d'Action Locale (GAL) « *Lomond and Rural Stirling Leader+* » recherche des partenaires, notamment français, pour un projet de coopération transnationale sur le thème spécifique de la création de sentiers dans des sites naturels sensibles, en particulier dans les tourbières.

Ce projet est porté par l'acteur local *Scottish Natural Heritage* (SNH). Ce dernier gère, sur le territoire du GAL précédemment cité, la Réserve Naturelle Nationale (Flanders Moss NNR) : une vaste tourbière bombée, de plus de 800 hectares. De nombreux travaux de gestion et restauration ont été réalisés, mais il n'existe aucun accès de découverte. Aussi le GAL souhaiterait aménager ce site pour le public, profitant de la dynamique touristique locale (à proximité se trouvent deux sites touristiques renommés : un parc national et une cité historique).

Le projet partenarial comprendrait trois étapes :

- * Travail de recherche et d'investigation (techniques de création de sentiers, expériences identiques dans ce domaine)
- * Définition et construction des aménagements sur chaque territoire partenaire
- * Echange et transfert d'expériences (avantages, limites, améliorations possibles...)

Il s'agit de trouver des organismes gestionnaires de milieux naturels, ayant eux aussi en projet d'aménager un site fragile, si possible une tourbière, qui puissent bénéficier des fonds Leader+.

Le suivi du projet de partenariat pour la France est assuré par Francis Muller du Pôle-relais tourbières :

Francis.muller@pole-tourbieres.org

Pour plus d'informations sur ce projet :

<http://www.lrsleaderplus.org.uk>

Pour connaître le fonctionnement du programme Leader+ en France et les GAL français, vous pouvez contacter l'unité nationale française Leader+ : s.fevrier@rct-territoires.com

<http://www.una-leader.org>

[Retour au sommaire](#)

⇒ Pour tous contacts sur ce bulletin d'information (inscription, annulation d'inscription, communication d'informations, réactions...) : tourbieres-infos@pole-tourbieres.org

⇒ Pour vos recherches d'informations sur les tourbières (bibliographies, personnes-ressources...), n'hésitez pas à prendre contact avec le centre de documentation du Pôle-relais Tourbières :

sylvie.raboin@pole-tourbieres.org

Tourbières-infos est une publication du Pôle-relais Tourbières :

Pôle-relais Tourbières

Fédération des conservatoires d'espaces naturels

32, Grande rue

25000 BESANCON

Tél : 03. 81.81.78.64

Fax : 03.81.81.57.32

pole.tourbieres@enf-conservatoires.org

<http://www.pole-tourbieres.org>

Le Pôle-relais tourbières est animé par la *Fédération des conservatoires d'espaces naturels*, dans le cadre du *Plan d'Action interministériel en faveur des Zones Humides*.

